

Randonnée vers le lac Sary Chelek



Jours: 13
Prix: 1290 EUR
Vol international non inclus
Confort: ★★☆☆☆
Difficulté: ★★★★★
🏔️ Trekking 🏔️ Hors des sentiers battus
🏔️ Aventure, exploration et expédition
🏔️ Sportif

Une aventure pédestre de **7 jours en autonomie** vous emmène hors sentiers, entre gorge et vallées. Vous ferez l'ascension de divers cols, qui ne pourront que vous émerveiller, pour ensuite découvrir les lacs de la région traversée. De Talas à Sary-Chelek, osez-vous relever le défi?

Jour 1. Accueil et repos dans les vertes montagnes de Chunkurchak



Aéroport de Manas 📍
🚗 30km - ⌚ 40m
Bishkek 📍

Aéroport de Manas - Bishkek

- Accueil à votre arrivée à l'aéroport de Manas par votre chauffeur. Transfert à votre hôtel.
- Nous nous retrouvons à 11H30 avec notre guide dans le lobby de l'hôtel, et partons dans les environs de Bishkek, où nous dégusterons un barbecue. Après-midi tranquille, où nous profitons des lieux pour une petite balade. Retour sur la capitale en fin de journée.

🍴 Déjeuner	Barbecue
🏠 Hébergement	Hotel 3 étoiles

Jour 2. Manas, le héros mythique kirghize



Bishkek 📍
320km - ⌚ 5h 33m
Talas 📍

Bishkek - Talas

- Nous quittons Ala Archa en direction de Talas, une bourgade qui faisait autrefois étape sur la route de la soie. Nous traversons la magnifique vallée de **Suussamy** parsemée de yourtes kirghizes. Au loin, nous pouvons observer les troupeaux des bergers venus pour l'été. Au fil des kilomètres, la route se fait plus arpentueuse, avec le passage de deux cols Too-Ashu (3400 m) et Otmëk (3326 m). Nous rentrons enfin dans la vallée de Talas, avec sa forêt de bouleaux et ses cascades.
- A l'approche de la ville de Talas, nous visitons le **complexe Manas Ordo**, qui abrite le mausolée de Manas, héros mythique kirghize.

☕ Petit déjeuner	Hotel 3 étoiles
🍴 Déjeuner	Restaurant local
🍷 Dîner	Restaurant local
🏠 Hébergement	Kerben Palace

Jour 3. Prêt pour l'aventure?

Talas 
🚗 40km - ⌚ 1h
Urmal gorge 
20km - ⌚ 6h
Koiondy 





Urmal gorge - Koiondy

- Tôt en matinée nous prenons la route en direction de la **Gorge d'Urmal**, lieu de départ de notre randonnée. Après avoir fait connaissance avec notre équipe accompagnatrice et préparé notre équipement, nous emboîtons le pas à notre guide et longeons la rivière d'Urmal. Nous établirons notre camp à la jonction des deux confluent Chiyim Tash et de Shor-Alysh.



également

3

Randonnée de 7 jours en autonomie. Portage de la logistique et de vos affaires personnelles sur des chevaux de bât.

 Petit déjeuner	Kerben Palace
 Déjeuner	Préparé par l'équipe
 Dîner	Préparé par l'équipe
 Hébergement	Camping

Jour 4. La vallée de Chiyim Tash

Koiondy 
15km - ⌚ 6h
Col de Chiyim Tash (3600m) 

Koiondy - Col de Chiyim Tash (3600m)





- Nous repartons en direction du col de **Chym-Tash** (3615m), et laissons derrière nous les belles couleurs verdoyantes de la plaine, désormais remplacées par deux moraines glaciaires. Nous établirons notre campement au pied du col, pour une bonne nuit de repos sous les étoiles.

Dénivelé: 1000m



également

4

Randonnée de 7 jours en autonomie. Portage de la logistique et de vos affaires personnelles sur des chevaux de bât.

 Petit déjeuner	Préparé par l'équipe
 Déjeuner	Préparé par l'équipe
 Dîner	Préparé par l'équipe
 Hébergement	Camping

Jour 5. Ascension assurée

Col de Chiyim Tash (3600m) 
15km - ⌚ 6h
Kara-Kulja valley 



Col de Chiyim Tash (3600m) - Kara-Kulja valley

- Nous avançons sur un terrain rocailleux dépourvu de végétation. Le passage du col nous offre une vue sur les Tien Shan et en contrebas, sur la vallée de **Kara-Kulja**. C'est donc dans cette direction que nous redescendons avec prudence. La descente bien que courte est abrupte sur les quelques mètres.

également

5

Randonnée de 7 jours en autonomie. Portage de la logistique et de vos affaires personnelles sur des chevaux de bât.

 Petit déjeuner	Préparé par l'équipe
 Déjeuner	Préparé par l'équipe
 Dîner	Préparé par l'équipe
 Hébergement	Camping

Jour 6. La vallée de Kashka-Suu

Kara-Kulja valley 
 7km - ⌚ 3h
 Col de Jety-Sart (3161 m) 
 17km - ⌚ 4h
 Vallée de Kashka-Suu 

- Après un petit-déjeuner requinquant, nous repartons en vue de l'ascension du col de **Jety Sart** (3300m), avant de redescendre dans la vallée de **Kashka suu**. Aux allures alpines, nous arpentons les lieux habités par quelques troupeaux venus païsser pour l'été. Nous traversons la rivière, et planterons notre camp pour la nuit.

Dénivelé: 800m



également

6

Randonnée de 7 jours en autonomie. Portage de la logistique et de vos affaires personnelles sur des chevaux de bât.

 Petit déjeuner	Préparé par l'équipe
 Déjeuner	Préparé par l'équipe
 Dîner	Préparé par l'équipe
 Hébergement	Camping

Jour 7. Magnificence du lac

Vallée de Kashka-Suu 
 10km - ⌚ 6h
 Col de Kashka-Suu (3390 m) 

- Une belle ascension nous attend aujourd'hui. Nous quittons la prairie verte parsemée de fleurs blanche et jaune pour fouler un sol assombri par ses pierres sédimentaires noires. La montée se fait lentement et exige davantage d'effort de notre part. Au sommet, la récompense est de taille; s'ouvre devant nous la magnifique vallée de **Kara-Suu**. On retrouve un paysage verdoyant, alimentée par sa rivière. Sur le chemin, nous croisons quelques cavaliers.





Nous établissons notre campement non loin du lac de Kara Suu.

Dénivelé: 700m

également

7

Randonnée de 7 jours en autonomie. Portage de la logistique et de vos affaires personnelles sur des chevaux de bât.

 Petit déjeuner	Préparé par l'équipe
 Déjeuner	Préparé par l'équipe
 Dîner	Préparé par l'équipe
 Hébergement	Camping

Jour 8. Sur les rives de Kara-Suu

Col de Kashka-Suu (3390 m) 📍
7km - ⌚ 3h
Kara-Suu lake 📍

- Aujourd'hui, un peu de détente aquatique. Nous partons pour une petite marche vers le lac alpin de **Kara suu**. Petit lac niché à 2200m d'altitude, au creux des montagnes. Profitons des lieux pour une baignade.

également

8

Randonnée de 7 jours en autonomie. Portage de la logistique et de vos affaires personnelles sur des chevaux de bât.

☕ Petit déjeuner	Préparé par l'équipe
🍴 Déjeuner	Préparé par l'équipe
🍷 Dîner	Préparé par l'équipe
🏠 Hébergement	Camping

Jour 9-10. Un peu de détente



Kara-Suu lake 📍
8km - ⌚ 4h
Yiri-Kol 📍
15km - ⌚ 5h
Sary-Chelek lake 📍

Kara-Suu lake - Yiri-Kol

- Nous franchissons le dernier col de cette aventure en ce jour. Le sentier arboré emprunté, nous mène à Koterme (2246m) qui offre un point de vue sur les lacs environnants dont celui de Sary Chelek. Nous descendons vers le lac d'**Yiri Kol**, qui se trouve à une altitude de 1800-2040m. Nous passerons la nuit sur ses berges, après avoir profiter de ses eaux.

Jour 10

- Journée de détente au bord du lac. Vous pouvez explorer les environs, ou tout simplement vous reposer. Possibilité de faire du cheval sur le site.

En fin de journée, transfert au village d'Arkit, où nos hôtes du jour nous accueillent.

également



9

Randonnée de 7 jours en autonomie. Portage de la logistique et de vos affaires personnelles sur des chevaux de bât.

☕ Petit déjeuner	Préparé par l'équipe
🍴 Déjeuner	Préparé par l'équipe
🍷 Dîner	9 Préparé par l'équipe 10 Chez l'habitant
🏠 Hébergement	9 Camping 10 Chez l'habitant

Jour 11. Le réservoir de Toktogul



Arkit village 
 🚗 260km - ⌚ 5h
 Lac de Toktogoul 



Arkit village - Lac de Toktogoul

- Route vers Toktogul, le petit lac artificiel de 284km². La route nous offre un contraste de couleurs et de formations rocheuses. Nous traversons les paysages miniers de Tachkomur, la gorge de Basse-Naryin avec ses parois de grès rouge, pour enfin atteindre le réservoir de Toktogul. Pique-nique sur les rives du lac.




 Petit déjeuner	Chez l'habitant
 Déjeuner	Restaurant local
 Dîner	Guest House Kaghan
 Hébergement	Guest House Kaghan

Jour 12. Retour à la capitale



Lac de Toktogoul 
 🚗 280km - ⌚ 4h 40m
 Bishkek 

- Nous nous rendons au Bazar d'Osh, le marché le plus animé du Kirghizistan. Stands de fruits secs, épices se multiplient au grès de votre visite aux couleurs de l'Asie centrale. Vous trouverez également de nombreux souvenirs traditionnels du pays.
- Balade sur la place place d'Ala-Too au centre de Bishkek. Lieu de rencontre de la jeunesse Kirghize, elle s'anime tous les soirs d'une foule de badauds qui viennent ici se promener. Cette place a également été le théâtre de nombreuses révolutions dans l'histoire du pays.

 Petit déjeuner	Guest House Kaghan
 Déjeuner	Restaurant local
 Hébergement	Grand Hotel

Jour 13. Bon retour et à une prochaine fois !



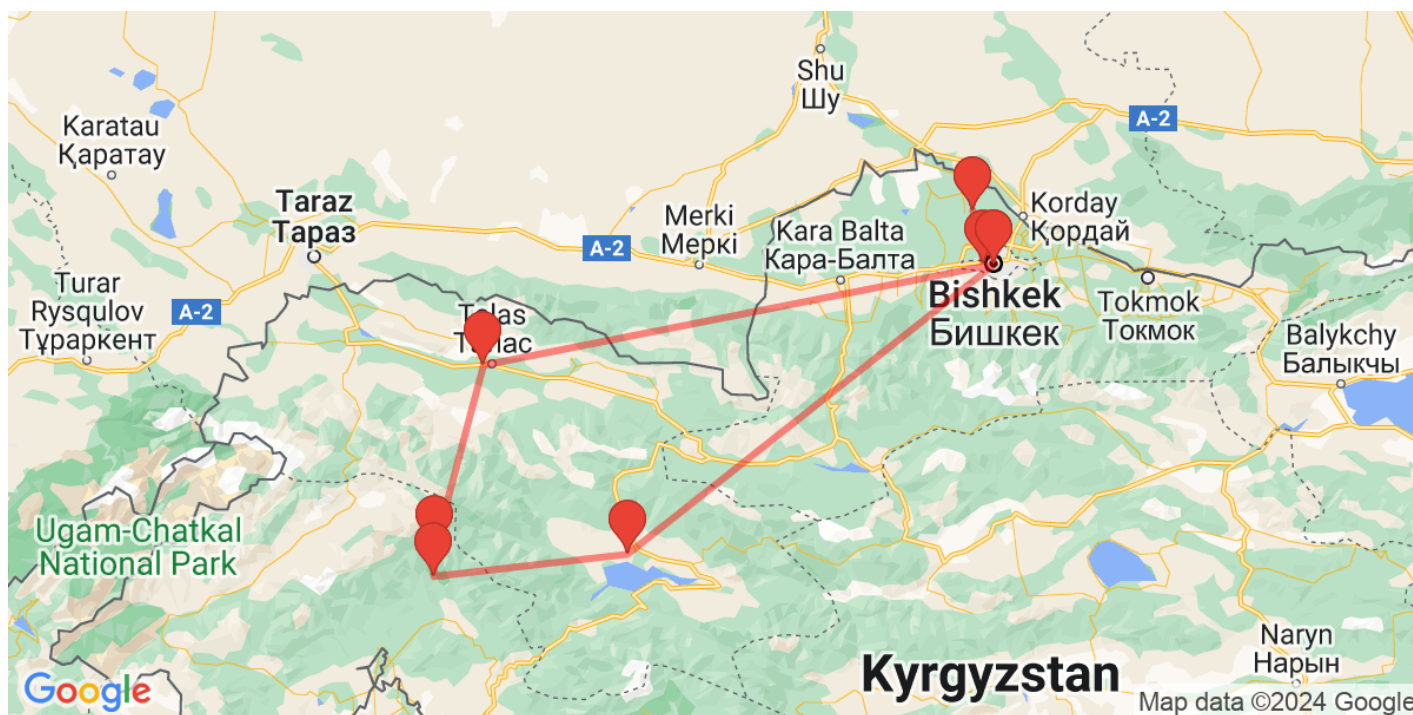
Bishkek 
 🚗 30km - ⌚ 40m
 Aéroport de Manas 
 Départ 

Bishkek - Aéroport de Manas

- Petit déjeuner à l'hôtel. Nous vous ramenons à l'aéroport international de Bishkek. Le transfert retour pourra avoir lieu à l'heure souhaitée, en fonction des horaires de votre vol.

 Petit déjeuner	Grand Hotel
--	-------------

Carte itinéraire



Tarif par personne pour un circuit privatisé

2-2	3-3	4-5	6-6	7-8
2190 EUR	1790 EUR	1550 EUR	1400 EUR	1290 EUR

Inclus

- Transferts aéroport / hôtel / aéroport
- 1 nuit en hôtel** à Bishkek, petit déjeuner inclus
- 1 nuit en lodge camp
- 2 nuits dans un hôtel local à Talas et Och
- 1 nuit en guest house ou habitant selon disponibilité
- 1 nuit chez l'habitant sous yourte
- 7 nuits sous la tente, en camping
- Pension complète durant l'excursion
- Eau minérale
- Transferts en mini bus + chauffeur
- Essence
- Guide francophone
- Guide local
- Palefrenier
- Cuisinier pour les groupes > 4 participants
- Chevaux de bât pour le transport du matériel
- Téléphone satellite IRIDIUM
- Matériel de cuisine et pour le couchage (tente, duvet, matelas de sol)

Non inclus

- Transport international
- Frais de passeport & Visa
- Assurance rapatriement
- Assurance voyage
- Extra boissons / alcools
- Repas à Bishkek
- Appels téléphoniques
- Toute excursion non mentionnée dans le programme
- Supplément bagage si vous transportez plus de 20Kg (15 kg bagage en soute et 5 kg en cabine)
- Supplément en chambre "single"
- Supplément porteur pour vos effets personnels

Informations supplémentaires

Conditions générales de vente

Modalité d'inscription

Toute demande d'inscription doit être effectuée par e-mail auprès de l'Agence Locale ou directement en ligne depuis l'Espace Client accessible depuis le site internet de l'Agence Locale ou le site de notre regroupement www.nomadays.fr.

Pour se connecter à l'Espace Client, il suffit de saisir l'identifiant et le mot de passe déterminés lors de la première connexion.

L'inscription est considérée comme définitive une fois le formulaire de réservation en ligne complété et à réception du règlement de l'acompte et/ou du solde en fonction de la date d'inscription.

Selon les prestations choisies et les règlements du pays, une photocopie du passeport pourra être demandée par l'Agence Locale. En cas de non envoi de la photocopie du passeport dans les délais indiqués par l'Agence Locale, celle-ci ne pourra pas garantir la bonne exécution des prestations réservées.

Une fois le paiement effectué, un e-mail de confirmation est envoyé au Client. Il comprend la confirmation du règlement ainsi que la facture électronique téléchargeable.

Un accusé de réception est envoyé au Client par voie électronique. Dans l'hypothèse où le Client ne recevrait pas l'accusé de réception, la réservation serait néanmoins définitive à compter de sa réception par l'Agence Locale.

Modalité de paiement

Inscription réalisée plus de 30 jours avant la date du départ

Le Client doit payer un acompte de 30% du montant total des prestations réservées. Le solde du séjour doit être versé au plus tard à 30 jours avant la date de début dudit séjour.

Inscription réalisée moins de 30 jours avant la date du départ

Le Client doit régler en une seule fois la totalité du montant du voyage.

Moyens de paiements

À la confirmation de votre réservation, votre agent locale vous préparera votre facture électronique, éditée au nom du collectif d'agences locales Nomadays, agence de voyage dûment immatriculée en France. Les paiements se font soit :

- par carte bancaire en ligne et sans frais, depuis les liens de paiements disponibles sur la facture électronique.
- par virement bancaire sur le compte de l'agence de voyage Nomadays, basée en France et dûment immatriculée.

La facture électronique est mise à jour à chaque réception de paiement, et reste consultable à tout moment depuis l'Espace Client. Elle est entre autre téléchargeable et imprimable.

Conditions d'annulation

Conditions et frais d'annulation

Dans le cas où le Client se trouverait dans l'obligation d'annuler le voyage, il devra en informer l'Agence Locale et son assureur par tout moyen écrit permettant d'avoir un accusé réception, dès la survenance du fait générateur de cette annulation. La date d'émission de l'écrit sera retenue comme date d'annulation pour la facturation des frais d'annulation. En règle générale, la compagnie d'assurance apprécie, en fonction des documents que le Client lui communique directement, la date du fait générateur à l'origine de la décision d'annuler le voyage pour accepter de rembourser les frais d'annulation.

Barème des frais d'annulation totale :

- plus de 45 jours avant la date de départ : 30% du prix total TTC du voyage
- de 44 à 31 jours avant la date de départ : 40% du prix total TTC du voyage
- de 30 à 14 jours avant la date de départ : 50% du prix total TTC du voyage
- de 13 à 7 jours avant la date de départ : 75% du prix total TTC du voyage
- moins de 7 jours avant la date de départ : 100% du prix total TTC du voyage

Barème des frais d'annulation partielle, sauf cas particuliers :

Si un voyageur inscrit à un voyage privatisé annule sa participation, alors que le voyage est maintenu pour les autres participants :

- pour les prestations personnelles (non partagées) : le barème des frais d'annulation ci-dessus sera appliqué pour le voyageur qui annule.
- pour les prestations partagées : des frais égaux à 100%, quelle que soit la date d'annulation, seront facturés au participant qui annule sur sa quote-part des prestations partagées du voyage.

Lorsque plusieurs clients se sont inscrits sur un même dossier et que l'un d'eux annule son voyage, les frais d'annulation sont prélevés sur les sommes encaissées pour ce dossier, quel que soit l'auteur du versement.

En cas d'annulation, pour quelque raison que ce soit, les frais extérieurs au voyage souscrit chez l'Agence Locale et engagés par le Client tels que, frais de transport jusqu'au lieu de départ du voyage et retour au domicile (billets d'avion, de train ou de bus), frais d'obtention des visas, documents de voyages, frais de vaccination, ne pourront faire l'objet d'un quelconque remboursement.

Cession de contrat

En cas de cession du contrat, le Client est tenu d'en informer l'Agence Locale au plus tard 7 jours avant le départ par e-mail. Cette cession est possible sous réserve de disponibilité du transport aérien et du niveau adéquat du cessionnaire. Elle pourra entraîner des coûts supplémentaires (notamment en cas de modification de billet d'avion et de prestations nominatives), qui seront facturés au cessionnaire désigné. En tout état de cause, le cédant et le cessionnaire sont tenus solidairement du paiement du prix du voyage et des frais complémentaires éventuels.

Passeport et visa

Passeport

Passeport **en cours de validité**, valable 6 mois après la date de retour.

Visa

Les citoyens de plus de 60 pays, dont **la France, la Suisse, la Belgique et le Canada**, sont **exemptés de visa** pour les séjours touristiques de moins de **60 jours**.

Assurance

ASSURANCES ANNULATION ET ASSISTANCE

Pour participer à nos voyages, vous devez impérativement être assuré en assistance-rapatriement et frais médicaux à l'étranger.

Votre agence locale vous encourage à prendre connaissance du contrat spécifique élaboré avec notre partenaire **CHAPKA ASSURANCES et AXA ASSISTANCE**.

Pour souscrire à une assurance, connaître les garanties et les tarifs, suivez le lien ci-dessous.

CAP EXPLORER : La solution d'assurance complète conçue pour vivre sereinement votre voyage !

Choisissez la formule qui vous correspond le mieux:

- Explorer'Multirisque
- Explorer'Annulation
- Explorer'Assistance
- Explorer' Complémentaire Carte Bancaire

Spécifiques à nos voyages, nous suggérons fortement d'y souscrire.

Si vous choisissez de souscrire à l'une de ces formules, la convention détaillant l'ensemble des garanties et les modalités de déclaration du sinistre sont disponibles sur le site Internet de l'assureur.

Votre agence locale en aura connaissance, mais seul le participant est responsable du respect des procédures de déclaration de tout sinistre. Le participant doit donc conserver cette convention avec lui pendant toute la durée de son voyage.